

This topographic map depicts the Slavňovice region, centered around the village of Slavňovice. The Lužnice river flows through the area, with several tributaries and smaller water bodies like 'Podhrázský ryb.' and 'Dolejší odměnský ryb.'. The map shows various land parcels with identification numbers (e.g., 458/72, 1246/2, 1888) and names of localities such as 'Na Hájkách', 'V Dílech', 'Slupistě', and 'Dobřejičice'. A scale bar at the bottom indicates a scale of 1:15,996, with distances marked in meters (0, 500 m, 1000 m). A north arrow is located in the bottom left corner.

Legenda

KN online vyhledávání

 Parcely (online data)


 Stavby (online data)

KN k datu importu

 Parcely (měsíční)

Správní hranice

 Katastrální území


 Obce

 Okresy


 ORP


 Kraje

Pozemky SPÚ - Nájmy

 Pozemky se smlouvou N nebo PS

 Pozemky se smlouvou N nebo PS v přípravě


 Pozemky s výzvou nebo dohodou

 Pozemky s výzvou nebo dohodou v přípravě

 Pozemky nepronajaté - pronajatelné


 Pozemky nepronajaté - nepronajatelné

 Pozemky marně nabídnuté - do 1000 m²

 Pozemky marně nabídnuté - nad 1000 m²

Pozemky SPÚ dle vlastnictví


 Spoluvlastnictví - podíl 0,001-0,50

 Spoluvlastnictví - podíl 0,51-0,99


 Výlučné vlastnictví

 Duplicitní vlastnictví

Digitalizace ZVHS

 ZV010 - plochy odvodnění

 ZV300 - otevřené odpady/úseky odpadů


 ZV310 - trubní odpady/úseky odpadů

Linie HOZ


 Pomocné

 HZZ otevřený

 HZZ zatrubený

 HOZ otevřený


 HOZ zatrubený

 HOZ, HZZ nejistý úsek

 PEO otevřený

 PEO zatrubený

 kabely k ČS


 cesty a komunikace

Liniové objekty stavby HOZ

 linie objektu


Bodové objekty stavby HOZ

 zaměřovací bod

 ČS dle ZVHS10

 poklop litinový čtverec

 lapač splavenin


 rozvodná skříň


 vývar

 ostatní objekt

 jez

 mříž

 vzdušník, kalník

 mezník, patník


 šachtice nadzemní

 odtokový objekt

 šachtice podzemní

 studna

 rozdělovací objekt


 stavidlo, stavítko

 trafostanice

 průleh


 vtokový objekt

 vodárna

 kanalizační poklop

 sdružený objekt


 šachtice závlahová


 stupeň


Referenční bod HOZ


 čerpací star


 příslušenstv


 protierozní č

 neurčený ty


 otevřená HC

 zatrubená H

 kombinovar

 vodní nádrž

 příslušenstv

 ostatní stav

 stavební ob

 otevřené HZ

 zatrubené H

 kombinovar

 příslušenstv